

**OBEC NERATOV, Neratov 12, 53341 Lázně Bohdaneč**  
e-mail:obec@neratov-novinsko.cz

## **ROZHODNUTÍ 1/2019**

Obecního úřadu Neratov ve věci žádosti **pana Bc. Jiřího Škvařila, trvale bytem K Višňovce 1095, Zelené Předměstí, 53002 Pardubice** o povolení kácení dřevin mimo les dle ustanovení §4 odst.1) písm.b) vyhl. MŽP ČR č. 189/2013 Sb., kterou se provádějí některá ustanovení zák. ČNR č. 114/1992 Sb. o ochraně přírody a krajiny.

Obecní úřad v Neratově posoudil žádost o kácení **1 ks lípy o obvodu kmene 160 cm ve výšce 130 cm nad zemí** rostoucí na pozemku 477/8 v k.ú. Neratov ve vlastnictví pana Bc. Jiřího Škvařila.

Podle § 8, odst. 1, zák. 114/1992 Sb. po vyhodnocení funkčního významu Obec Neratov

### **POVOLUJE**

pokácení 1 ks lípy o obvodu kmene 160 cm ve výšce 130 cm nad zemí rostoucí na pozemku 477/8 v k.ú. Neratov ve vlastnictví pana Bc. Jiřího Škvařila.

Kácení stromů mimo les bude provedeno do 31.3.2019

V Neratově dne 20.2.2019

Vyvěšeno 20.2.2019

Sejmuto 6.3.2019

Jaroslav Pulrábek  
starosta



43/1

48/4

179

477/7

43/2

# Neratov

9

1:500

0 5 10 15 20 25 m



477/8

99/10

182

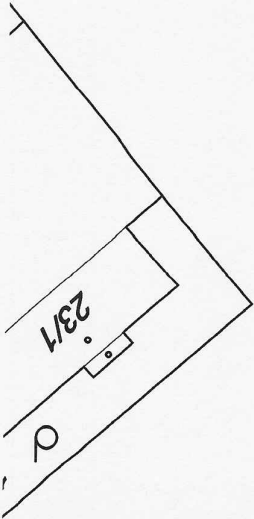
124/5

124/6

21

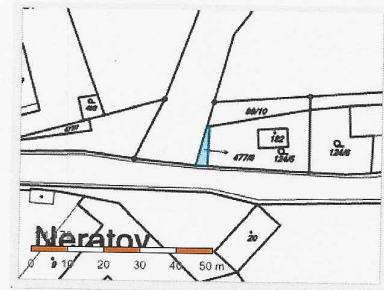
20

23/1



## Informace o pozemku

Parcelní číslo:	<a href="#">477/8</a>
Obec:	<a href="#">Neratov (573078)</a>
Katastrální území:	<a href="#">Neratov (797316)</a>
Číslo LV:	<a href="#">706</a>
Výměra [m <sup>2</sup> ]:	21
Typ parcely:	Parcela katastru nemovitostí
Mapový list:	KMD
Určení výměry:	Graficky nebo v digitalizované mapě
Způsob využití:	ostatní komunikace
Druh pozemku:	ostatní plocha



## Vlastníci, jiní oprávnění

## Vlastnické právo

Škvařil Jiří, K Višňovce 1095, Zelené Předměstí, 53002 Pardubice

Podíl

## Způsob ochrany nemovitosti

Nejsou evidovány žádné způsoby ochrany.

## Seznam BPEJ


Parcela nemá evidované BPEJ.

## Omezení vlastnického práva

Nejsou evidována žádná omezení.

## Jiné zápisy

Nejsou evidovány žádné jiné zápisy.

 Řízení, v rámci kterých byl k nemovitosti zapsán cenový údaj

Více informací k cenovým údajům naleznete v k aplikaci.

Nemovitost je v územním obvodu, kde státní správu katastru nemovitostí ČR vykonává [Katastrální úřad pro Pardubický kraj](#) [Katastrální pracoviště Pardubice](#)

Zobrazené údaje mají informativní charakter. Platnost k 20.02.2019 16:00:02.

© 2004 - 2019 [Český úřad zeměměřický a katastrální](#), [Pocí sídlištěm 1800/9, Kobylisy, 18211 Praha 8](#)  
Podání určená katastrálními úřadům a pracovištím zasílejte přímo na jejich e-mail adresu.

Verze aplikace: 5.5.5 build 0